













LEGENDA

-  pozemky pro RD
-  orientační umístění RD
-  veřejné prostranství
-  komunikace
-  veřejné plochy
-  veřejná zeleň
-  místní vodovod
-  splašková kanalizace
-  dešťová kanalizace
-  místní plynovod
-  vedení NN
-  telekomunikace



ÚZEMNÍ STUDIE US1 - K ČARODEJCE
 p.č. 2146, 2145, 2144/1, 2144/2, 2143, 2140, 2142,
 2141, 2139/1, 2139/2, 2138/1, 2138/2, 2137, 2135,
 2136, 2134, 2133, 2129, 2130, 2131, 2132, 2128,
 k.ú. Kunín
 plocha územní studie 40 500 m²

SITUACE

